






Stadt Gütersloh
Fachbereich Umweltschutz

Mobilfunkstandorte

Mobilfunk Übersicht

-  Standort mit Sendeanlage(n) in Betrieb
-  Standort mit Sendeanlage(n) in Planung
-  Suchkreis für mögliche Standorte

Bei Standorten mit mehreren (2-4) Basisstationen sind die Symbole vergrößert.

Quelle: Die Karte wurde vom Fachbereich Umweltschutz nach Angaben der Betreiber erstellt.

Stand: Februar 2006

